

# De Bever Route - rondje Voorne via de...

Nederland | Zuid-Holland | Ouddorp | 79,55 km (ongeveer 4:40 u) | Fietsroute 737059



Leaflet (<http://leafletjs.com>) | © 2017 Falkplan BV, © OpenStreetMap contributors (<http://www.openstreetmap.org/copyright>)

# De Bever Route - rondje Voorne via de Haringvlietsluizen

Nederland | Zuid-Holland | Ouddorp | 79,55 km (ongeveer 4:40 u) | Fietsroute 737059

## Veilig op pad

Onderstaande kaarten zijn te koop via de route.nl webshop.

### Fietsatlas Nederland

€ 19.95 (1-5 dagen levertijd, gegarandeerd meest actuele kaart)

### Alternatieve kaarten

[Fietskaart 15. Zuid-Holland-Zuid \(€ 8.99\)](https://shop.route.nl/fietskaart-15-zuid-holland-zuid.html)

(<https://shop.route.nl/fietskaart-15-zuid-holland-zuid.html>)

[Fietskaart 14. Zuid-Holland-Noord \(€ 8.99\)](https://shop.route.nl/fietskaart-14-zuid-holland-noord.html)

(<https://shop.route.nl/fietskaart-14-zuid-holland-noord.html>)

## Genietmomenten



### De Bever Verhuur

Dijkstelweg 12  
3253 TB Ouddorp

+31 (0)187 68 91 00

[info@debever.com](mailto:info@debever.com)  
(<mailto:info@debever.com>)



<https://www.debever.com>  
(<https://www.debever.com>)

## Bezienswaardigheden



### Vliegend Hert

Molenstraat  
3231AJ Brielle



<http://www.allemolens.nl>  
(<http://www.allemolens.nl>)

In 1572 werd Brielle ingenomen door de geuzen. In de 17e eeuw werden de stadsmuren met daarop ook de molen gesloopt. Aan de oostzijde werd het zogeheten Molenbolwerk geplaatst, die later vervangen werd door een stellingmolen. In 1810 brandde de molen af en pas in 1973 vond een grote restauratie plaats.



### De Hoop

Molenstraat  
3221AT Hellevoetsluis



<http://www.allemolens.nl>  
(<http://www.allemolens.nl>)

## Routebeschrijving

#	Beschrijving	Afstand	Tijd
	De Bever Verhuur	0.00 km	0:00
	Blijf 642 m op Dijkstelweg	0.64 km	0:02
	Ga rechtsaf de Westerweg op en volg deze weg 801 m	1.44 km	0:05
	Ga linksaf en volg deze weg 53 m	1.49 km	0:05
	Vrijheidsweg, 3253MR, Ouddorp, Zuid-Holland, Nederland	1.49 km	0:05
	Volg de weg 524 m	2.02 km	0:07
	Westerweg 34, 3253LX, Ouddorp, Zuid-Holland, Nederland	2.02 km	0:07
	Volg de weg 33 m	2.05 km	0:07
	Ga een scherpe bocht rechtsaf en volg deze weg 680 m	2.73 km	0:09
	Ga linksaf de Middelduinpad op en volg deze weg 982 m	3.71 km	0:12
	55 (Vrijheidsweg, 3253MS Ouddorp, Zuid-Holland, Nederland)	3.71 km	0:12

#	Beschrijving	Afstand	Tijd
	63 (Middelduinpad, 3252LT Goedereede, Zuid-Holland, Nederland)	7.65 km	0:28
	62 (Breenstraat, 3252LB Goedereede, Zuid-Holland, Nederland)	9.14 km	0:34
	64 (Deltahaven, 3251LZ Stellendam, Zuid-Holland, Nederland)	12.27 km	0:47
	Ga linksaf en volg deze weg 22 m	12.29 km	0:47
	Ga linksaf de Deltahaven op en volg deze weg 521 m	12.81 km	0:48
	Ga rechtsaf en volg deze weg 143 m	12.95 km	0:49
	Ga rechtsaf en volg deze weg 7 m	12.96 km	0:49
	Ga linksaf de Haringvlietplein op en volg deze weg 134 m	13.09 km	0:49
	A-Seal	13.09 km	0:49
	Blijf 134 m op Haringvlietplein	13.22 km	0:50
	Ga rechtsaf en volg deze weg 7 m	13.23 km	0:50
	Ga linksaf en volg deze weg 158 m	13.39 km	0:51
	Ga rechtsaf de Haringvlietplein op en volg deze weg 3.0 km	16.37 km	1:01
	Ga rechtsaf de Oever op en volg deze weg 101 m	16.48 km	1:02
	Ga linksaf de Oever op en volg deze weg 181 m	16.66 km	1:02
	TOP Hellevoetsluis - Quackstrand	16.66 km	1:02
	Blijf 261 m op Oever	16.92 km	1:04
	Ga rechtsaf de Haringvlietweg op en volg deze weg 841 m	17.76 km	1:07

De bekendste molensoort in Nederland. Windmolens werden niet alleen gebruikt om meel produceren van granen, maar ook voor de drooglegging van poldergebieden. Natuurzuivere energie. De beroemdste molens zijn te vinden in Kinderdijk, waarlijk als poldermodel opgesteld. Een must see!



**De Hoop**  
Molenweg  
3253AM Goeree-Overflakkee



<http://www.allemolens.nl>  
(<http://www.allemolens.nl>)

De bekendste molensoort in Nederland. Windmolens werden niet alleen gebruikt om meel produceren van granen, maar ook voor de drooglegging van poldergebieden. Natuurzuivere energie. De beroemdste molens zijn te vinden in Kinderdijk, waarlijk als poldermodel opgesteld. Een must see!




















**A-Seal**  
Haringvlietplein 3A  
3251 LD Stellendam

☎ +31 (0)88 27 47 780

✉ [info@aseal.nl](mailto:info@aseal.nl)  
(<mailto:info@aseal.nl>)

🌐 <https://www.aseal.nl>  
(<https://www.aseal.nl>)

Bij A Seal worden zeehonden opgevangen en verzorgd. Dit zijn voornamelijk jonge zeehondenpups die hun moeder zijn kwijtgeraakt of zeehonden die gewond of

#	Beschrijving	Afstand	Tijd
	Ga rechtsaf de Afslag op en volg deze weg 163 m	17.92 km	1:07
	Ga rechtsaf de Duinpan op en volg deze weg 303 m	18.22 km	1:08
	Ga een flauwe bocht linksaf de Duindijk op en volg deze weg 888 m	19.11 km	1:11
	20 (Voet- of Kraagweg, 3222EB Rockanje, Zuid-Holland, Nederland)	20.79 km	1:18
	15 (Kortedijkje, 3235XB Rockanje, Zuid-Holland, Nederland)	20.79 km	1:18
	14 (Ommeloop, 3235AR Rockanje, Zuid-Holland, Nederland)	22.32 km	1:24
	13 (2e Slag, 3235CB Rockanje, Zuid-Holland, Nederland)	23.40 km	1:29
	3 (Windgatseweg, 3235NX Rockanje, Zuid-Holland, Nederland)	27.22 km	1:44
	Ga linksaf en volg deze weg 58 m	27.28 km	1:44
	Ga linksaf de Duinen op en volg deze weg 29 m	27.31 km	1:44
	Ga linksaf en volg deze weg 6 m	27.32 km	1:44
	Ga linksaf en volg deze weg 1 m	27.32 km	1:44
	Bezoekerscentrum Tenellapas	27.32 km	1:44
	Volg de weg 1 m	27.32 km	1:44
	Ga rechtsaf en volg deze weg 6 m	27.32 km	1:44
	Ga linksaf de Duinen op en volg deze weg 980 m	28.30 km	1:47
	Ga een flauwe bocht linksaf en volg deze weg 146 m	28.45 km	1:48
	Ga linksaf de C. Sipkesslag op en volg deze weg 37 m	28.49 km	1:48

ziek zijn. Wanneer de zeehonden weer helemaal gezond zijn en in staat om in het wild te kunnen overleven, worden ze weer vrijgelaten. Bij A Seal voelt het net of je in zee bent. Je klimt op zandbanken en geniet van een uitzicht wat je nog nooit eerder zo hebt gezien. Wie goed kijkt in boeien en aangespoelde zeecontainers, ontdekt allerlei leuke weetjes over het redden van mens en dier.



### Droogdok Jan Blanken

Opzoomerlaan  
3221AM Hellevoetsluis  
Het Droogdok inclusief het pompgebouw werd tussen 1798 en 1822 gebouwd naar een ontwerp van Jan Blanken Janz.. Vanuit het bezoekerscentrum kun je een rondleiding krijgen.



### Bezoekerscentrum Tenellapas

Duinstraat  
3235 NK Westvoorne



### Vuurtoren van Goedereede

Toepad  
3252BE Goeree-Overflakkee  
De Toren van Goedereede is geen 'echte' vuurtoren, maar een kerktoeren die van 1552 tot 1912 heeft gediend als baken voor de scheepvaart. In de toren zit nu een museum en je kunt er trouwen.

#	Beschrijving	Afstand	Tijd
	Blijf 1.2 km op C. Sipkeslag	29.71 km	1:53
	Ga linksaf de Strandweg op en volg deze weg 5 m	29.71 km	1:53
	1 (Strandweg, 3233CW Oostvoorne, Zuid-Holland, Nederland)	32.05 km	2:02
	51 (Zwartelaan, 3233AX Oostvoorne, Zuid-Holland, Nederland)	32.05 km	2:02
	52 (Gorslaan, 3233XJ Oostvoorne, Zuid-Holland, Nederland)	32.84 km	2:05
	53 (Gorslaan, 3233LJ Oostvoorne, Zuid-Holland, Nederland)	34.99 km	2:14
	26 (Veerweg, 3231CM Brielle, Zuid-Holland, Nederland)	38.93 km	2:30
	25 (Maarland Noordzijde, 3231VN Brielle, Zuid-Holland, Nederland)	40.39 km	2:35
	Ga rechtsaf en volg deze weg 43 m	40.43 km	2:36
	Ga linksaf de Maarland Zuidzijde op en volg deze weg 69 m	40.50 km	2:36
	Ga rechtsaf de Nieuwstraat op en volg deze weg 33 m	40.53 km	2:36
	Ga linksaf de Molenstraat op en volg deze weg 98 m	40.63 km	2:36
	Ga rechtsaf de Batterijweg op en volg deze weg 4 m	40.63 km	2:36
	Ga linksaf de Molenstraat op en volg deze weg 73 m	40.70 km	2:36
	Ga een flauwe bocht rechtsaf de Molenstraat op en volg deze weg 24 m	40.73 km	2:37
	Ga linksaf en volg deze weg 61 m	40.79 km	2:38
	Vliegend Hert	40.79 km	2:38
	Volg de weg 61 m	40.85 km	2:39


## Aangeboden door


Kees, Zuid-Holland


## Praktische informatie


Dichtstbijzijnde locaties

 Parkeerplaats centrum  
Duinkerkerweg  
3253AS Goeree-Overflakkee

 Parkeerplaats  
Wilhelminaweg  
3253BW Goeree-Overflakkee

 VVV Ouddorp aan Zee  
Bosweg  
3253XA Goeree-Overflakkee

 0187 68 17 89

 [info@vvv-ouddorpaanzee.nl](mailto:info@vvv-ouddorpaanzee.nl)  
(<mailto:info@vvv-ouddorpaanzee.nl>)

 <http://www.vvvzeeland.nl>  
(<http://www.vvvzeeland.nl>)

## Scan mij

met de route.nl app en de route wordt geopend op je smartphone. Heb je de app nog niet? Ga dan naar: [www.route.nl/app/download](http://www.route.nl/app/download)










#	Beschrijving	Afstand	Tijd
	Ga rechtsaf de Molenstraat op en volg deze weg 24 m	40.87 km	2:39
	Ga een flauwe bocht linksaf de Molenstraat op en volg deze weg 73 m	40.94 km	2:39
	Ga linksaf de Batterijweg op en volg deze weg 523 m	41.47 km	2:41
	Ga linksaf de Kaaistraat op en volg deze weg 73 m	41.54 km	2:41
	Blijf 21 m op Oostdam	41.56 km	2:42
	Ga een flauwe bocht rechtsaf en volg deze weg 91 m	41.65 km	2:42
	Ga een flauwe bocht linksaf en volg deze weg 87 m	41.74 km	2:42
	TOP Brielle	41.74 km	2:42
	Volg de weg 84 m	41.82 km	2:42
	Ga een scherpe bocht linksaf en volg deze weg 12 m	41.83 km	2:42
	Ga een scherpe bocht rechtsaf de Thoelaverweg op en volg deze weg 4 m	41.84 km	2:42
	Ga een scherpe bocht linksaf en volg deze weg 8 m	41.84 km	2:43
	Ga linksaf en volg deze weg 112 m	41.95 km	2:43
	Ga linksaf de Kaaisingel op en volg deze weg 7 m	41.96 km	2:43
	Volg de weg 5 m	41.97 km	2:43
	Ga rechtsaf en volg deze weg 271 m	42.24 km	2:44
	Kaaisingel 3, 3237KE, Brielle, Zuid-Holland, Nederland	42.24 km	2:44
	Blijf 188 m op Kaaisingel	42.42 km	2:45





#	Beschrijving	Afstand	Tijd
	Groene Kruisweg, 3232LE, Brielle, Zuid-Holland, Nederland	42.42 km	2:45
	Blijf 34 m op Kaaisingel	42.46 km	2:45
	Ga linksaf en volg deze weg 204 m	42.66 km	2:46
	Ga rechtsaf en volg deze weg 76 m	42.74 km	2:46
	Krammer 8, 3232HE, Brielle, Zuid-Holland, Nederland	42.74 km	2:46
	Volg de weg 48 m	42.78 km	2:46
	Ga een flauwe bocht rechtsaf en volg deze weg 154 m	42.94 km	2:46
	Ga linksaf en volg deze weg 413 m	43.35 km	2:48
	Ga rechtsaf de Oude Dijk op en volg deze weg 39 m	43.39 km	2:48
	Ga linksaf de Oude Dijk op en volg deze weg 36 m	43.42 km	2:48
	Hossenbosdijk 3, 3237KD, Vierpolders, Zuid-Holland, Nederland	43.42 km	2:48
	Blijf 1.2 km op Oude Dijk	44.66 km	2:52
	Ga linksaf en volg deze weg 257 m	44.92 km	2:53
	Ga rechtsaf de Middelweg op en volg deze weg 260 m	45.18 km	2:54
	32 (Middelweg, 3234LH Vierpolders, Zuid-Holland, Nederland)	46.95 km	3:01
	33 (Achterdijk, 3223LA Hellevoetsluis, Zuid-Holland, Nederland)	46.95 km	3:01
	47 (Rijksstraatweg, 3223BC Hellevoetsluis, Zuid-Holland, Nederland)	47.95 km	3:05
	19 (Noorddijk, 3222LG Hellevoetsluis, Zuid-Holland, Nederland)	49.90 km	3:13

#	Beschrijving	Afstand	Tijd
	Ga rechtsaf de Noorddijk op en volg deze weg 381 m	50.28 km	3:14
	Ga rechtsaf de Vingerlingseweg op en volg deze weg 211 m	50.49 km	3:15
	Ga linksaf de Voorvorseweg op en volg deze weg 1.1 km	51.58 km	3:19
	Duindoornstraat 46, 3222XE, Hellevoetsluis, Zuid-Holland, Nederland	51.58 km	3:19
	Blijf 7 m op Duindoornstraat	51.59 km	3:19
	Ga linksaf de Stormweg op en volg deze weg 139 m	51.73 km	3:20
	Ga linksaf de Smitsweg op en volg deze weg 660 m	52.39 km	3:22
	Volg de weg 236 m	52.62 km	3:23
	Ga linksaf de Haringvlietweg op en volg deze weg 385 m	53.01 km	3:24
	Ga linksaf de Esplanade op en volg deze weg 10 m	53.02 km	3:24
	Esplanade, 3221BC, Hellevoetsluis, Zuid-Holland, Nederland	53.02 km	3:24
	Blijf 23 m op Esplanade	53.04 km	3:24
	Ga linksaf de Gorslaan op en volg deze weg 305 m	53.34 km	3:26
	Ga rechtsaf de Brielsestraatweg op en volg deze weg 141 m	53.48 km	3:26
	25 (Opzoomerlaan, 3221AN Hellevoetsluis, Zuid-Holland, Nederland)	53.48 km	3:26
	Blijf 87 m op Opzoomerlaan	53.57 km	3:26
	Ga rechtsaf de Dokweg op en volg deze weg 61 m	53.63 km	3:27
	Ga linksaf de Timmer Werf op en volg deze weg 87 m	53.72 km	3:27



































#	Beschrijving	Afstand	Tijd
	Ga linksaf en volg deze weg 23 m	53.74 km	3:27
	Ga rechtsaf de Timmer Werf op en volg deze weg 22 m	53.76 km	3:28
	Droogdok Jan Blanken	53.76 km	3:28
	Blijf 22 m op Timmer Werf	53.78 km	3:28
	Ga linksaf en volg deze weg 23 m	53.81 km	3:28
	Ga rechtsaf de Timmer Werf op en volg deze weg 87 m	53.89 km	3:29
	Blijf 254 m op Dokweg	54.15 km	3:29
	Blijf 101 m op Industriehaven	54.25 km	3:30
	Gorslaan, 3221AE, Hellevoetsluis, Zuid-Holland, Nederland	54.25 km	3:30
	Blijf 614 m op Industriehaven	54.86 km	3:32
	Ga rechtsaf en volg deze weg 42 m	54.90 km	3:33
	Ga rechtsaf de Molenstraat op en volg deze weg 28 m	54.93 km	3:33
	Ga een flauwe bocht linksaf en volg deze weg 29 m	54.96 km	3:33
	De Hoop	54.96 km	3:33
	Volg de weg 4 m	54.96 km	3:33
	Ga een flauwe bocht linksaf en volg deze weg 30 m	54.99 km	3:34
	Ga rechtsaf de Molenstraat op en volg deze weg 110 m	55.10 km	3:34
	Ga linksaf de Haerlemmerstraat op en volg deze weg 64 m	55.17 km	3:34

#	Beschrijving	Afstand	Tijd
	Ga een flauwe bocht rechtsaf de Westkade op en volg deze weg 258 m	55.42 km	3:35
	Ga linksaf en volg deze weg 4 m	55.43 km	3:35
	Ga een flauwe bocht rechtsaf en volg deze weg 17 m	55.44 km	3:36
	Dijkplein, 3221AC, Hellevoetsluis, Zuid-Holland, Nederland	55.44 km	3:36
	Volg de weg 17 m	55.46 km	3:36
	Ga een flauwe bocht linksaf en volg deze weg 4 m	55.46 km	3:36
	Ga linksaf de Nieuwe Zeedijk op en volg deze weg 347 m	55.81 km	3:37
	Ga rechtsaf en volg deze weg 625 m	56.43 km	3:39
	Ga een flauwe bocht rechtsaf en volg deze weg 204 m	56.64 km	3:40
	Ga linksaf en volg deze weg 27 m	56.66 km	3:40
	Ga rechtsaf de Gorzenpad op en volg deze weg 51 m	56.72 km	3:40
	Blijf 3.3 km op Gorzenpad	60.01 km	3:52
	22 (Voorweg, 3221LB Hellevoetsluis, Zuid-Holland, Nederland)	60.01 km	3:52
	Blijf 315 m op Duinweg	60.32 km	3:53
	Ga linksaf de Duinweg op en volg deze weg 222 m	60.54 km	3:54
	Ga linksaf de Duinweg op en volg deze weg 38 m	60.58 km	3:54
	Blijf 6 m op Duinweg	60.59 km	3:54
	Duinweg, 3222EC, Hellevoetsluis, Zuid-Holland, Nederland	60.59 km	3:54

#	Beschrijving	Afstand	Tijd
	Blijf 7 m op Duinweg	60.59 km	3:54
	Ga linksaf de Haringvlietweg op en volg deze weg 3.7 km	64.32 km	4:08
	Ga een flauwe bocht rechtsaf en volg deze weg 165 m	64.48 km	4:08
	Ga een flauwe bocht rechtsaf de Deltahaven op en volg deze weg 262 m	64.75 km	4:09
	Ga een flauwe bocht rechtsaf de Deltahaven op en volg deze weg 142 m	64.89 km	4:09
	Ga linksaf en volg deze weg 22 m	64.91 km	4:09
	Ga rechtsaf en volg deze weg 48 m	64.96 km	4:10
	Ga rechtsaf en volg deze weg 1.6 km	66.60 km	4:15
	Ga een flauwe bocht linksaf de Molenkade op en volg deze weg 336 m	66.94 km	4:16
	Molen de Korenlust	66.94 km	4:16
	Blijf 99 m op Molenkade	67.04 km	4:17
	Ga een flauwe bocht rechtsaf de Stellendamse haven op en volg deze weg 100 m	67.14 km	4:17
	Eendrachtsweg, 3251LT, Stellendam, Zuid-Holland, Nederland	67.14 km	4:17
	Blijf 5 m op Stellendamse haven	67.14 km	4:17
	Ga rechtsaf de Spuipad op en volg deze weg 149 m	67.29 km	4:17
	Spuipad, 3251LS, Stellendam, Zuid-Holland, Nederland	67.29 km	4:17
	Blijf 7 m op Spuipad	67.30 km	4:17
	Ga linksaf en volg deze weg 27 m	67.32 km	4:18

#	Beschrijving	Afstand	Tijd
	Ga rechtsaf de Eendrachtsweg op en volg deze weg 41 m	67.36 km	4:18
	Eendrachtsweg 9, 3251AH, Stellendam, Zuid-Holland, Nederland	67.36 km	4:18
	Blijf 237 m op Eendrachtsweg	67.60 km	4:18
	Ga rechtsaf en volg deze weg 47 m	67.65 km	4:19
	Ga een flauwe bocht linksaf en volg deze weg 194 m	67.84 km	4:19
	Ga rechtsaf en volg deze weg 644 m	68.48 km	4:21
	Ga rechtsaf en volg deze weg 26 m	68.51 km	4:21
	Ga rechtsaf de Zandgorsweg op en volg deze weg 27 m	68.54 km	4:22
	Korteweg, 3251LG, Stellendam, Zuid-Holland, Nederland	68.54 km	4:22
	Blijf 2.1 km op Zandgorsweg	70.66 km	4:30
	Blijf 73 m op Zuid-Havendijk	70.73 km	4:30
	Ga linksaf de Noordhavendijk op en volg deze weg 46 m	70.78 km	4:30
	Blauwe Distelstraat 1A, 3252LA, Goedereede, Zuid-Holland, Nederland	70.78 km	4:30
	Blijf 2.1 km op Noordhavendijk	72.87 km	4:37
	Ga rechtsaf de Hoofdpoortstraat op en volg deze weg 3 m	72.87 km	4:37
	Hoofdpoortstraat, 3252BW, Goedereede, Zuid-Holland, Nederland	72.87 km	4:37
	Blijf 3 m op Hoofdpoortstraat	72.88 km	4:37
	Ga rechtsaf en volg deze weg 224 m	73.10 km	4:38

#	Beschrijving	Afstand	Tijd
	Noordzijde Haven 16, 3252BH, Goedereede, Zuid-Holland, Nederland	73.10 km	4:38
	Blijf 257 m op Noordzijde Haven	73.36 km	4:39
	Ga rechtsaf de Torenslop op en volg deze weg 42 m	73.40 km	4:39
	Ga rechtsaf en volg deze weg 2 m	73.40 km	4:39
	Torenslop, 3252BP, Goedereede, Zuid-Holland, Nederland	73.40 km	4:39
	Volg de weg 37 m	73.44 km	4:39
	Ga rechtsaf de Het Klooster op en volg deze weg 9 m	73.45 km	4:39
	Vuurtoren van Goedereede	73.45 km	4:39
	Blijf 9 m op Het Klooster	73.45 km	4:39
	Ga rechtsaf de Het Klooster op en volg deze weg 48 m	73.50 km	4:40
	Ga linksaf de Nieuwstraat op en volg deze weg 228 m	73.73 km	4:40
	Blijf 584 m op Spuidijk	74.31 km	4:42
	Ga rechtsaf de Mariadijk op en volg deze weg 10 m	74.32 km	4:42
	Ga linksaf en volg deze weg 4 m	74.33 km	4:42
	Mariadijk, 3252BB, Goedereede, Zuid-Holland, Nederland	74.33 km	4:42
	Volg de weg 4 m	74.33 km	4:42
	Ga een scherpe bocht linksaf de Middeldijk op en volg deze weg 1.0 km	75.37 km	4:46
	Ga linksaf de Hofdijksweg op en volg deze weg 1 m	75.37 km	4:46

#	Beschrijving	Afstand	Tijd
 68	68 (Hofdijksweg, 3252AN Goedereede, Zuid-Holland, Nederland)	75.37 km	4:46
	Blijf 1.5 km op Hofdijksweg	76.88 km	4:51
	Ga linksaf en volg deze weg 166 m	77.05 km	4:52
	Hofdijksweg 34, 3253KB, Ouddorp, Zuid-Holland, Nederland	77.05 km	4:52
	Volg de weg 166 m	77.21 km	4:53
	Ga linksaf de Hofdijksweg op en volg deze weg 174 m	77.38 km	4:53
	Ga een flauwe bocht rechtsaf en volg deze weg 100 m	77.48 km	4:54
	Blijf 213 m op Hofdijksweg	77.70 km	4:54
	Neem afslag 3 op de rotonde naar Hofdijksweg	77.90 km	4:55
	Ga rechtsaf de Hofdijksweg op en volg deze weg 144 m	78.04 km	4:56
	Ga rechtsaf de Boompjes op en volg deze weg 4 m	78.04 km	4:56
	Boompjes, 3253AN, Ouddorp, Zuid-Holland, Nederland	78.04 km	4:56
	Blijf 67 m op Boompjes	78.11 km	4:56
	Ga een scherpe bocht rechtsaf de Molenblok op en volg deze weg 328 m	78.44 km	4:57
	Ga linksaf de Molenweg op en volg deze weg 59 m	78.50 km	4:57
	Ga rechtsaf de Marijkeweg op en volg deze weg 40 m	78.54 km	4:57
	De Hoop	78.54 km	4:57
	Blijf 40 m op Marijkeweg	78.58 km	4:57



#	Beschrijving	Afstand	Tijd
	Ga rechtsaf de Molenweg op en volg deze weg 262 m	78.84 km	4:58
	Ga een flauwe bocht rechtsaf de Bokweg op en volg deze weg 365 m	79.20 km	5:00
	Ga een flauwe bocht linksaf de Dijkstelweg op en volg deze weg 352 m	79.55 km	5:01
	De Bever Verhuur	79.55 km	5:01

Route.nl wenst je veel fietsplezier.

Graag zien we je terug voor één van onze andere 107193 gratis routes op onze site!