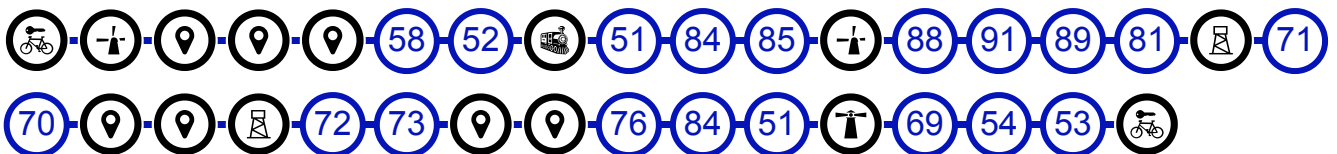


Bever route - rondje Schouwen

Nederland | Zuid-Holland | Ouddorp | 74,34 km (ongeveer 4:22 u) | Fietsroute 971282



Knooppuntentrein



Bever route - rondje Schouwen

Nederland | Zuid-Holland | Ouddorp | 74,34 km (ongeveer 4:22 u) | Fietsroute 971282

Veilig op pad

Onderstaande kaarten zijn te koop via de route.nl webshop.

Fietsatlas Nederland

€ 14.95 (1-5 dagen levertijd, gegarandeerd meest actuele kaart)

Alternatieve kaarten

Fietskaart 15. Zuid-Holland-Zuid (€ 8.99)

(<https://shop.route.nl/fietskaart-15-zuid-holland-zuid.html>)

Fietskaart 16. Zeeuwse Eilanden (€ 8.99)

(<https://shop.route.nl/fietskaart-16-zeeuwse-eilanden.html>)

Routebeschrijving

#	Beschrijving	Afstand	Tijd
	De Bever Verhuur	0.00 km	0:00
	Blijf 354 m op Dijkstelweg	0.35 km	0:01
	Ga een flauwe bocht rechtsaf de Bokweg op en volg deze weg 365 m	0.72 km	0:02
	Ga een flauwe bocht linksaf de Molenweg op en volg deze weg 261 m	0.98 km	0:03
	Ga linksaf de Marijkeweg op en volg deze weg 38 m	1.02 km	0:03
	De Hoop	1.02 km	0:03
	Blijf 38 m op Marijkeweg	1.05 km	0:03
	Ga linksaf de Molenweg op en volg deze weg 59 m	1.11 km	0:04
	Ga rechtsaf de Molenblok op en volg deze weg 384 m	1.49 km	0:05
	Ga rechtsaf de Weststraat op en volg deze weg 8 m	1.50 km	0:05

Genietmomenten



De Bever Verhuur

Dijkstelweg 12
3253 TB Ouddorp



+31 (0)187 68 91 00
(tel:+31 (0)187 68 91 00.)



info@debever.com
(mailto:info@debever.com)



<https://www.debever.com>
(<https://www.debever.com>)

Bezienswaardigheden



Uitkijktoren de Plompetoren

Koudekerkseweg
4328NR Schouwen-Duiveland
Deze uitkijktoren staat in de boswachterij van Burgh-Haamstede, op de hoogste duintop van dit gebied. Het is waarschijnlijk het hoogste punt van heel Schouwen-Duiveland.



Molen De Lelie

Elkerzeeseweg
4322NA Schouwen-Duiveland























<http://www.allemolens.nl>
(<http://www.allemolens.nl>)

De Lelie is een korenmolen in Elkerzee in de Nederlandse gemeente Schouwen-Duiveland. De molen werd gebouwd in 1868 en is in de jaren 90 van de 20e eeuw gerestaureerd.



Vuurtoren Westhoofd

Groenedijk
3253LE Goeree-Overflakkee

#	Beschrijving	Afstand	Tijd
	Weststraat 2c, 3253AR, Ouddorp, Zuid-Holland, Nederland	1.50 km	0:05
	Blijf 97 m op Weststraat	1.60 km	0:06
	Ga linksaf de Hazersweg op en volg deze weg 286 m	1.88 km	0:07
	Ga een flauwe bocht rechtsaf de Hazersweg op en volg deze weg 15 m	1.90 km	0:07
	Hazersweg 26, 3253XG, Ouddorp, Zuid-Holland, Nederland	1.90 km	0:07
	Blijf 124 m op Hazersweg	2.02 km	0:07
	Ga rechtsaf de Hoofdlandseweg op en volg deze weg 253 m	2.27 km	0:08
	Ga rechtsaf de Maerenseweg op en volg deze weg 6 m	2.28 km	0:08
	Maerenseweg 57, 3253XR, Ouddorp, Zuid-Holland, Nederland	2.28 km	0:08
	Blijf 6 m op Maerenseweg	2.28 km	0:08
	Blijf 133 m op Hoofdlandseweg	2.42 km	0:09
	Ga rechtsaf de Bosweg op en volg deze weg 67 m	2.48 km	0:09
	Ga een flauwe bocht linksaf de Bosweg op en volg deze weg 134 m	2.62 km	0:09
	Ga rechtsaf en volg deze weg 275 m	2.89 km	0:10
	Ga een flauwe bocht rechtsaf en volg deze weg 7 m	2.90 km	0:10
	Volg de weg 14 m	2.91 km	0:10
	Volg de weg 36 m	2.95 km	0:11
	Ga rechtsaf en volg deze weg 131 m	3.08 km	0:11
	Ga linksaf de Stoofweg op en volg deze weg 97 m	3.17 km	0:11
	Ga rechtsaf de Ouddorpse haven op en volg deze weg 3 m	3.18 km	0:11

De vuurtoren Westhoofd staat in de duinen bij de Groenedijk in Ouddorp. De 56 meter hoge toren is gebouwd tussen 1947 en 1950. De toren is bemand en niet geopend voor publiek.



RTM Remise Bezoekerscentrum

De Punt
3253MD Goeree-Overflakkee
Toeristische attractie waar je met oude treinen en spoorlijnen de regio kunt ontdekken. Historische machines als stoomtreinen in een modern landschap. Een ware belevenis.



De Hoop

Molenweg
3253AM Goeree-Overflakkee



<http://www.allemolens.nl>
(<http://www.allemolens.nl>)

De bekendste molensoort in Nederland. Windmolens werden niet alleen gebruikt om meel produceren van granen, maar ook voor de drooglegging van poldergebieden. Natuurzuivere energie. De beroemdste molens zijn te vinden in Kinderdijk, waarlijk als poldermodel opgesteld. Een must see!



Uitkijktoren Slapershil

A. van der Weijdeweg 6
4328PT Burgh-Haamstede
Vanaf de uitkijktoren kijk je uit over het bos, de Meeuwenduinen en de zee.

Aangeboden door

Kees, Zuid-Holland

#	Beschrijving	Afstand	Tijd
58	58 (Stoofweg, 3253ET, Ouddorp, Zuid-Holland, Nederland)	5.85 km	0:22
52	52 (3253MB, Ouddorp, Zuid-Holland, Nederland)	7.10 km	0:27
	Ga een flauwe bocht linksaf en volg deze weg 1.9 km	9.02 km	0:33
	Ga linksaf de G.C. Schellingerweg op en volg deze weg 91 m	9.11 km	0:34
	Ga linksaf en volg deze weg 8 m	9.12 km	0:34
	Ga linksaf en volg deze weg 99 m	9.22 km	0:35
	Ga een flauwe bocht rechtsaf en volg deze weg 5 m	9.22 km	0:35
	Ga een flauwe bocht linksaf en volg deze weg 39 m	9.26 km	0:35
	RTM Remise Bezoekerscentrum	9.26 km	0:35
	Volg de weg 39 m	9.30 km	0:35
	Ga een flauwe bocht rechtsaf en volg deze weg 5 m	9.30 km	0:35
	Ga een flauwe bocht linksaf en volg deze weg 99 m	9.40 km	0:36
	Ga rechtsaf en volg deze weg 8 m	9.41 km	0:36
	Ga rechtsaf de G.C. Schellingerweg op en volg deze weg 91 m	9.50 km	0:36
	Ga rechtsaf en volg deze weg 182 m	9.68 km	0:37
	Ga linksaf en volg deze weg 111 m	9.79 km	0:37
51	51 (De Punt, 3253MD, Ouddorp, Zuid-Holland, Nederland)	9.79 km	0:37
84	84 (Rampweg 11, 4322NN, Scharendijke, Zeeland, Nederland)	16.18 km	1:03
85	85 (Het Bakken 120, 4322DB, Scharendijke, Zeeland, Nederland)	18.32 km	1:11

Praktische informatie

Dichtstbijzijnde locaties

P Parkeerplaats centrum
Duinkerkerweg
3253AS Goeree-Overflakkee

VVV Ouddorp aan Zee
Bosweg
3253XA Goeree-Overflakkee

☎ 0187 68 17 89



















✉ info@vzv-ouddorpaanzee.nl
(<mailto:info@vzv-ouddorpaanzee.nl>)


















🌐 <http://www.vvzeeland.nl>
(<http://www.vvzeeland.nl>)

Scan mij

met de route.nl app en de route wordt geopend op je smartphone. Heb je de app nog niet? Ga dan naar:
www.route.nl/app/download





#	Beschrijving	Afstand	Tijd
	Neem afslag 2 op de rotonde naar Elkerzeeseweg	18.41 km	1:11
	Molen De Lelie	18.41 km	1:11
	Blijf 539 m op Elkerzeeseweg	18.95 km	1:13
	Ga linksaf en volg deze weg 1.2 km	20.17 km	1:17
	Ga rechtsaf en volg deze weg 5 m	20.17 km	1:17
	Ga linksaf de Elkerzeeseweg op en volg deze weg 6 m	20.18 km	1:17
	88 (Elkerzeeseweg, 4322TA, Scharendijke, Zeeland, Nederland)	20.18 km	1:17
	91 (Taaijersweg, 4321ST, Kerkwerve, Zeeland, Nederland)	23.78 km	1:31
	89 (Inlaagweg, 4321SR, Kerkwerve, Zeeland, Nederland)	25.04 km	1:36
	81 (Haven Serooskerke, 4327AE, Serooskerke, Zeeland, Nederland)	27.56 km	1:46
	Ga linksaf de Haven Serooskerke op en volg deze weg 147 m	27.71 km	1:47
	Ga een flauwe bocht rechtsaf en volg deze weg 157 m	27.86 km	1:47
	Ga een flauwe bocht linksaf en volg deze weg 40 m	27.90 km	1:48
	Volg de weg 1.6 km	29.50 km	1:53
	Ga een flauwe bocht linksaf de Stolpweg op en volg deze weg 76 m	29.57 km	1:53
	Ga een flauwe bocht linksaf de Plompetorenweg op en volg deze weg 1.4 km	31.02 km	1:59
	Ga rechtsaf de Koudekerkseweg op en volg deze weg 172 m	31.19 km	1:59
	Ga linksaf en volg deze weg 95 m	31.29 km	2:00

#	Beschrijving	Afstand	Tijd
	Uitkijktoren de Plompetoren	31.29 km	2:00
	Volg de weg 95 m	31.38 km	2:00
	Ga rechtsaf de Koudekerkseweg op en volg deze weg 172 m	31.55 km	2:01
	Ga rechtsaf de Plompetorenweg op en volg deze weg 1.8 km	33.34 km	2:07
	Ga een flauwe bocht rechtsaf de Nieuwe Havenweg op en volg deze weg 14 m	33.35 km	2:08
	71 (Suikerdijk, 4328NT, Burgh-Haamstede, Zeeland, Nederland)	36.65 km	2:21
	70 (Pijlerdam, 4328RV, Burgh-Haamstede, Zeeland, Nederland)	37.22 km	2:23
	Ga rechtsaf de Kampweg op en volg deze weg 795 m	38.01 km	2:25
	Ga linksaf de Steenweg op en volg deze weg 186 m	38.20 km	2:26
	Neem afslag 1 op de rotonde naar Kraaijensteinweg	38.42 km	2:27
	Kraaijensteinweg 144, 4328RD, Burgh-Haamstede, Zeeland, Nederland	38.42 km	2:27
	Blijf 86 m op Kraaijensteinweg	38.50 km	2:27
	Ga linksaf en volg deze weg 68 m	38.57 km	2:27
	Ga een flauwe bocht rechtsaf en volg deze weg 202 m	38.77 km	2:28
	Ga een flauwe bocht rechtsaf en volg deze weg 646 m	39.42 km	2:30
	Ga een flauwe bocht linksaf en volg deze weg 345 m	39.76 km	2:31
	Ga een flauwe bocht linksaf en volg deze weg 277 m	40.04 km	2:32

#	Beschrijving	Afstand	Tijd
	Ga rechtsaf en volg deze weg 537 m	40.58 km	2:34
	N51.6864, E3.7018	40.58 km	2:34
	Volg de weg 516 m	41.09 km	2:36
	Ga een scherpe bocht linksaf en volg deze weg 299 m	41.39 km	2:37
	Ga een scherpe bocht linksaf de A. van der Weijdeweg op en volg deze weg 518 m	41.91 km	2:39
	Blijf 139 m op A. van der Weijdeweg	42.05 km	2:41
	Uitkijktoren Slapershil	42.05 km	2:41
	Blijf 139 m op A. van der Weijdeweg	42.19 km	2:43
	Blijf 1.4 km op A. van der Weijdeweg	43.60 km	2:49
	Ga linksaf de Hogeweg op en volg deze weg 367 m	43.97 km	2:50
	Ga een flauwe bocht rechtsaf de Hogeweg op en volg deze weg 581 m	44.55 km	2:53
	Ga een flauwe bocht rechtsaf de Hogeweg op en volg deze weg 274 m	44.82 km	2:54
	72 (Weeldeweg, 4328LL, Burgh-Haamstede, Zeeland, Nederland)	45.29 km	2:56
	73 (Burghseweg 60, 4328LB, Burgh-Haamstede, Zeeland, Nederland)	45.30 km	2:56
	Ga rechtsaf de Moolweg op en volg deze weg 796 m	46.09 km	2:59
	Ga linksaf de Vertonsweg op en volg deze weg 746 m	46.84 km	3:01
	Vertonsweg 1, 4328GK, Burgh-Haamstede, Zeeland, Nederland	46.84 km	3:01
	Blijf 25 m op Vertonsweg	46.86 km	3:01

#	Beschrijving	Afstand	Tijd
	Ga een flauwe bocht linksaf de Vertonsweg op en volg deze weg 7 m	46.87 km	3:01
	Ga linksaf en volg deze weg 898 m	47.77 km	3:04
	Ga rechtsaf de Maireweg op en volg deze weg 969 m	48.74 km	3:08
	Ga linksaf en volg deze weg 63 m	48.80 km	3:08
	Ga een flauwe bocht linksaf de Duinhoeverpad op en volg deze weg 277 m	49.07 km	3:09
	Blijf 1.1 km op Duinhoeverpad	50.22 km	3:13
	N51.7295, E3.7184	50.22 km	3:13
	Blijf 31 m op Duinhoeverpad	50.25 km	3:13
	Ga rechtsaf en volg deze weg 1.5 km	51.74 km	3:18
	Ga rechtsaf en volg deze weg 236 m	51.98 km	3:19
	Ga een flauwe bocht rechtsaf en volg deze weg 73 m	52.05 km	3:19
	Ga linksaf en volg deze weg 844 m	52.89 km	3:23
	Ga linksaf en volg deze weg 970 m	53.86 km	3:28
	Ga een flauwe bocht rechtsaf en volg deze weg 84 m	53.95 km	3:28
	Ga rechtsaf en volg deze weg 31 m	53.98 km	3:29
	Ga een scherpe bocht linksaf de Duinweg op en volg deze weg 422 m	54.40 km	3:30
	Blijf 222 m op Duinweg	54.62 km	3:31

#	Beschrijving	Afstand	Tijd
	Ga een scherpe bocht rechtsaf de Scholderlaan op en volg deze weg 8 m	54.63 km	3:31
	76 (Scholderlaan, 4325ES, Renesse, Zeeland, Nederland)	58.07 km	3:45
	84 (Rampweg 11, 4322NN, Scharendijke, Zeeland, Nederland)	64.56 km	4:11
	51 (De Punt, 3253MD, Ouddorp, Zuid-Holland, Nederland)	68.23 km	4:25
	Ga rechtsaf en volg deze weg 73 m	64.63 km	4:11
	Ga linksaf en volg deze weg 731 m	65.36 km	4:14
	Ga linksaf en volg deze weg 152 m	65.52 km	4:14
	Volg de weg 898 m	66.41 km	4:17
	Ga linksaf de West Nieuwlandseweg op en volg deze weg 149 m	66.56 km	4:18
	Ga een flauwe bocht rechtsaf de West Nieuwlandseweg op en volg deze weg 590 m	67.15 km	4:20
	Ga een flauwe bocht rechtsaf de Vrijheidsweg op en volg deze weg 131 m	67.28 km	4:20
	Ga linksaf en volg deze weg 429 m	67.71 km	4:22
	Ga een flauwe bocht linksaf en volg deze weg 473 m	68.18 km	4:24
	Ga een scherpe bocht linksaf de Westhoofdduinpad op en volg deze weg 48 m	68.23 km	4:25
	Vuurtoren Westhoofd	71.09 km	4:36
	Blijf 48 m op Westhoofdduinpad	68.28 km	4:25

#	Beschrijving	Afstand	Tijd
	Ga een flauwe bocht linksaf de Groenedijk op en volg deze weg 505 m	68.78 km	4:27
	69 (Groenedijk, 3253LB, Ouddorp, Zuid-Holland, Nederland)	71.10 km	4:36
	54 (de Duinen 473, 3253MR, Ouddorp, Zuid-Holland, Nederland)	72.44 km	4:42
	53 (Langedijk 3, 3253LJ, Ouddorp, Zuid-Holland, Nederland)	74.34 km	4:49
	Ga rechtsaf de Klepperweg op en volg deze weg 970 m	73.41 km	4:45
	Blijf 284 m op Dijkstelweg	73.70 km	4:46
	Ga rechtsaf de Dijkstelweg op en volg deze weg 643 m	74.34 km	4:49
	De Bever Verhuur	74.34 km	4:49

Route.nl wenst je veel fietsplezier.

Graag zien we je terug voor één van onze andere 142517 gratis routes op onze site!