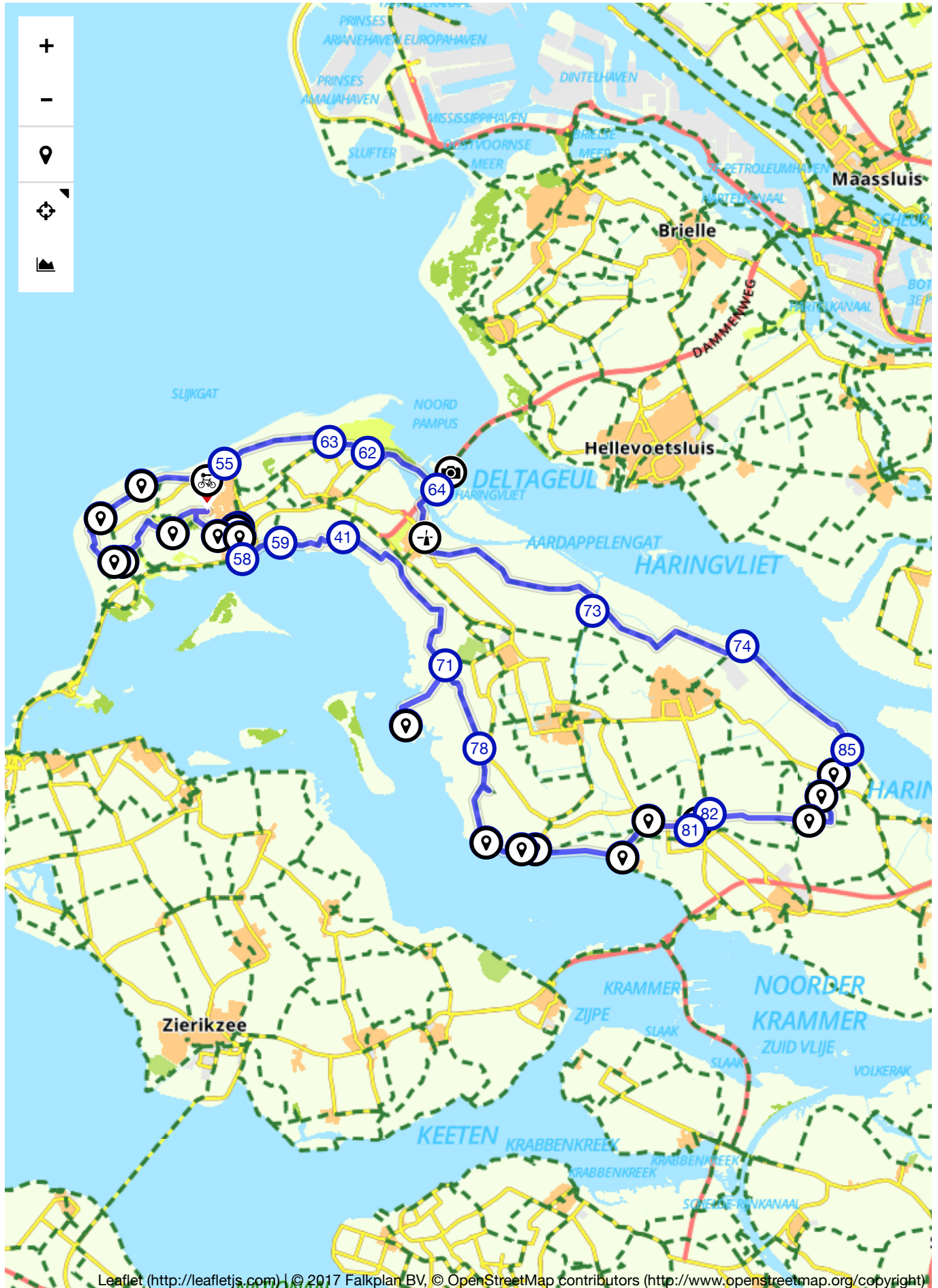


# De Bever Route - rondje Goeree & ...

Nederland | Zuid-Holland | Ouddorp | 88,68 km (ongeveer 5:12 u) | Fietsroute 559029



Leaflet (<http://leafletjs.com>) | © 2017 Falkplan BV, © OpenStreetMap contributors (<http://www.openstreetmap.org/copyright>)

# De Bever Route - rondje Goeree & Overflakkee

Nederland | Zuid-Holland | Ouddorp | 88,68 km (ongeveer 5:12 u) | Fietsroute 559029

## Veilig op pad

Onderstaande kaarten zijn te koop via de route.nl webshop.

### Fietsatlas Nederland

€ 19.95 (1-5 dagen levertijd, gegarandeerd meest actuele kaart)

### Alternatieve kaarten

[Fietskaart 15. Zuid-Holland-Zuid \(€ 8.99\)](https://shop.route.nl/fietskaart-15-zuid-holland-zuid.html)

<https://shop.route.nl/fietskaart-15-zuid-holland-zuid.html>

[Fietskaart 14. Zuid-Holland-Noord \(€ 8.99\)](https://shop.route.nl/fietskaart-14-zuid-holland-noord.html)

<https://shop.route.nl/fietskaart-14-zuid-holland-noord.html>

[Fietskaart 16. Zeeuwse Eilanden \(€ 8.99\)](https://shop.route.nl/fietskaart-16-zeeuwse-eilanden.html)

<https://shop.route.nl/fietskaart-16-zeeuwse-eilanden.html>

[Fietskaart 17. West- en Midden Brabant \(€ 8.99\)](https://shop.route.nl/fietskaart-17-west-en-midden-brabant.html)

<https://shop.route.nl/fietskaart-17-west-en-midden-brabant.html>

## Genietmomenten



### De Bever Verhuur

Dijkstelweg 12  
3253 TB Ouddorp

+31 (0)187 68 91 00

[info@debever.com](mailto:info@debever.com)  
<mailto:info@debever.com>



<https://www.debever.com>  
<https://www.debever.com>

## Bezienswaardigheden



### A-Seal

Haringvlietplein 3A  
3251 LD Stellendam

+31 (0)88 27 47 780

[info@aseal.nl](mailto:info@aseal.nl)  
<mailto:info@aseal.nl>

<https://www.aseal.nl>  
<https://www.aseal.nl>


Bij A Seal worden zeehonden opgevangen en verzorgd. Dit zijn voornamelijk jonge zeehondenpups die hun moeder zijn kwijtgeraakt of zeehonden die gewond of ziek zijn. Wanneer de zeehonden weer helemaal gezond zijn en in staat om in het wild te kunnen overleven, worden ze weer vrijgelaten. Bij A Seal voelt het net of je in zee bent. Je klimt op zandbanken en geniet van een uitzicht wat je nog nooit eerder zo hebt gezien. Wie goed kijkt in boeien en aangespoelde zeecontainers, ontdekt

## Routebeschrijving

#	Beschrijving	Afstand	Tijd
	De Bever Verhuur	0.00 km	0:00
	Blijf 642 m op Dijkstelweg	0.64 km	0:02
	Ga linksaf de Dijkstelweg op en volg deze weg 284 m	0.93 km	0:03
	Ga een flauwe bocht linksaf de Dijkstelweg op en volg deze weg 619 m	1.54 km	0:05
	Ga een flauwe bocht rechtsaf de Dijkstelweg op en volg deze weg 92 m	1.64 km	0:06
	Ga linksaf de Klarebeekweg op en volg deze weg 12 m	1.65 km	0:06
	Dijkstelweg 63, 3253TA, Ouddorp, Zuid-Holland, Nederland	1.65 km	0:06
	Blijf 12 m op Klarebeekweg	1.66 km	0:06
	Ga een flauwe bocht linksaf de Klarebeekweg op en volg deze weg 12 m	1.67 km	0:06

#	Beschrijving	Afstand	Tijd
	Ga een flauwe bocht rechtsaf de Klarebeekweg op en volg deze weg 946 m	2.62 km	0:09
	Ga linksaf de Westduinweg op en volg deze weg 886 m	3.50 km	0:13
	Ga rechtsaf de Boutweg op en volg deze weg 771 m	4.27 km	0:16
	Ga een flauwe bocht linksaf en volg deze weg 173 m	4.44 km	0:16
	Ga linksaf de West Nieuwlandseweg op en volg deze weg 14 m	4.46 km	0:16
	West Nieuwlandseweg, 3253MV, Ouddorp, Zuid-Holland, Nederland	4.46 km	0:16
	Blijf 31 m op West Nieuwlandseweg	4.49 km	0:16
	Ga een scherpe bocht linksaf de West Nieuwlandseweg op en volg deze weg 251 m	4.74 km	0:17
	West Nieuwlandseweg, 3253MV, Ouddorp, Zuid-Holland, Nederland	4.74 km	0:17
	Blijf 406 m op West Nieuwlandseweg	5.14 km	0:19
	Ga een flauwe bocht rechtsaf de West Nieuwlandseweg op en volg deze weg 591 m	5.73 km	0:21
	Ga een flauwe bocht rechtsaf de Vrijheidsweg op en volg deze weg 126 m	5.86 km	0:21
	Ga linksaf en volg deze weg 425 m	6.28 km	0:23
	Ga een flauwe bocht linksaf en volg deze weg 642 m	6.93 km	0:25
	Groenedijk 60a, 3253LB, Ouddorp, Zuid-Holland, Nederland	6.93 km	0:25
	Blijf 346 m op Groenedijk	7.27 km	0:27
	Ga een flauwe bocht linksaf de Groenedijk op en volg deze weg 785 m	8.06 km	0:29
	Blijf 204 m op Groenedijk	8.26 km	0:30

allerlei leuke weetjes over het redden van mens en dier.

 **Molen Korenlust**  
Molenkade  
3251LT Goeree-Overflakkee


 <http://www.allemolens.nl>  
(<http://www.allemolens.nl>)  
Deze korenmolen is in 1856 gebouwd als vervanging voor de vorige molen die in 1838 door een windhoos van zijn fundament was verschoven. De molen is tot 1961 in bedrijf geweest.


### Aangeboden door


Kees, Zuid-Holland


### Praktische informatie


Dichtstbijzijnde locaties















 **Parkeerplaats centrum**  
Duinkerkerweg  
3253AS Goeree-Overflakkee

 **Parkeerplaats**  
Wilhelminaweg  
3253BW Goeree-Overflakkee

 **VVV Ouddorp aan Zee**  
Bosweg  
3253XA Goeree-Overflakkee

 0187 68 17 89

 [info@vvv-ouddorpaanze.nl](mailto:info@vvv-ouddorpaanze.nl)  
(<mailto:info@vvv-ouddorpaanze.nl>)

#	Beschrijving	Afstand	Tijd
	Ga een flauwe bocht linksaf en volg deze weg 550 m	8.81 km	0:32
	Noordweg, 3253LK, Ouddorp, Zuid-Holland, Nederland	8.81 km	0:32
	Volg de weg 122 m	8.93 km	0:32
	Ga een flauwe bocht linksaf en volg deze weg 1.3 km	10.25 km	0:37
	Ga een flauwe bocht linksaf en volg deze weg 680 m	10.93 km	0:39
	Ga linksaf de Middelduinpad op en volg deze weg 982 m	11.91 km	0:42
	55 (Vrijheidsweg, 3253MS Ouddorp, Zuid-Holland, Nederland)	11.91 km	0:42
	63 (Middelduinpad, 3252LT Goedereede, Zuid-Holland, Nederland)	15.84 km	0:58
	62 (Breenstraat, 3252LB Goedereede, Zuid-Holland, Nederland)	17.34 km	1:04
	64 (Deltahaven, 3251LZ Stellendam, Zuid-Holland, Nederland)	20.46 km	1:16
	Ga linksaf en volg deze weg 22 m	20.48 km	1:17
	Ga linksaf de Deltahaven op en volg deze weg 521 m	21.00 km	1:18
	Ga rechtsaf en volg deze weg 143 m	21.15 km	1:19
	Ga rechtsaf en volg deze weg 7 m	21.15 km	1:19
	Ga linksaf de Haringvlietplein op en volg deze weg 134 m	21.29 km	1:19
	A-Seal	21.29 km	1:19
	Blijf 134 m op Haringvlietplein	21.42 km	1:20
	Ga rechtsaf en volg deze weg 7 m	21.43 km	1:20





















<http://www.vvvzeeland.nl>  
(<http://www.vvvzeeland.nl>)



## Scan mij

met de route.nl app en de route wordt geopend op je smartphone. Heb je de app nog niet? Ga dan naar: [www.route.nl/app/download](http://www.route.nl/app/download)



#	Beschrijving	Afstand	Tijd
	Ga linksaf en volg deze weg 169 m	21.60 km	1:20
	Ga linksaf en volg deze weg 115 m	21.71 km	1:21
	Ga een flauwe bocht rechtsaf de Deltahaven op en volg deze weg 262 m	21.97 km	1:22
	Ga een flauwe bocht rechtsaf de Deltahaven op en volg deze weg 142 m	22.11 km	1:22
	Ga linksaf en volg deze weg 22 m	22.14 km	1:22
	Ga rechtsaf en volg deze weg 48 m	22.18 km	1:22
	Ga rechtsaf en volg deze weg 1.6 km	23.83 km	1:28
	Ga een flauwe bocht linksaf de Molenkade op en volg deze weg 349 m	24.18 km	1:29
	Molen Korenlust	24.18 km	1:29
	Blijf 87 m op Molenkade	24.26 km	1:29
	Ga een flauwe bocht rechtsaf de Stellendamse haven op en volg deze weg 105 m	24.37 km	1:30
	Ga linksaf en volg deze weg 421 m	24.79 km	1:31
	Ga linksaf de Scharrezeeweg op en volg deze weg 1.4 km	26.22 km	1:36
	Ga een flauwe bocht rechtsaf de Buitendijk Halsweg op en volg deze weg 1.8 km	27.99 km	1:42
	Ga linksaf de Halsweg op en volg deze weg 3.4 km	31.43 km	1:55
	Ga linksaf de Kraaijenissedijk op en volg deze weg 9 m	31.44 km	1:55
	Ga rechtsaf de West Havendijk op en volg deze weg 70 m	31.51 km	1:55
	Ga linksaf de Kruisweg op en volg deze weg 150 m	31.66 km	1:56


#	Beschrijving	Afstand	Tijd
	Ga linksaf de Kruisweg op en volg deze weg 43 m	31.70 km	1:56
	Ga linksaf de Oost Havendijk op en volg deze weg 1 m	31.70 km	1:56
	73 (Oost Havendijk, 3245LC Dirksland, Zuid-Holland, Nederland)	38.51 km	2:23
	74 (Havenhoofd, 3241LD Middelharnis, Zuid-Holland, Nederland)	38.51 km	2:23
	85 (Zeedijk, 3243LG Stad aan 't Haringvliet, Zuid-Holland, Nederland)	43.75 km	2:44
	Ga rechtsaf de Achterdijk op en volg deze weg 970 m	44.72 km	2:47
	Molendijk 81a, 3243AL, Stad aan 't Haringvliet, Zuid-Holland, Nederland	44.72 km	2:47
	Blijf 44 m op Molendijk	44.77 km	2:48
	Ga linksaf de Lieve Vrouwepoldersedijk op en volg deze weg 320 m	45.08 km	2:49
	Ga rechtsaf en volg deze weg 767 m	45.85 km	2:52
	Ga linksaf de Oostendesedijk op en volg deze weg 49 m	45.90 km	2:52
	Oostendesedijk, 3243LD, Stad aan 't Haringvliet, Zuid-Holland, Nederland	45.90 km	2:52
	Blijf 227 m op Oostendesedijk	46.13 km	2:53
	Blijf 759 m op Oostendesedijk	46.88 km	2:55
	Ga een flauwe bocht rechtsaf de Lieve Watergatseweg op en volg deze weg 29 m	46.91 km	2:56
	Ga rechtsaf de Lieve Watergatseweg op en volg deze weg 763 m	47.68 km	2:58
	Watergatse Weg, 3243LD, Stad aan 't Haringvliet, Zuid-Holland, Nederland	47.68 km	2:58
	Blijf 1.1 km op Watergatse Weg	48.77 km	3:02



















#	Beschrijving	Afstand	Tijd
	Ga linksaf de Oudlandsedijk op en volg deze weg 72 m	48.84 km	3:03
	Ga rechtsaf de Noordlandsedijk op en volg deze weg 425 m	49.27 km	3:04
	Ga een flauwe bocht rechtsaf de Noordlandsedijk op en volg deze weg 1.6 km	50.89 km	3:10
	Ga een flauwe bocht linksaf de Krommeweegje op en volg deze weg 142 m	51.03 km	3:11
	Blijf 148 m op Molendijk	51.18 km	3:12
	Ga een flauwe bocht rechtsaf de Langeweg op en volg deze weg 6 m	51.18 km	3:12
	82 (Langeweg, 3244BH Nieuwe-Tonge, Zuid-Holland, Nederland)	51.18 km	3:12
	Blijf 10 m op Langeweg	51.19 km	3:12
	Ga een flauwe bocht linksaf de Molendijk op en volg deze weg 22 m	51.21 km	3:12
	Ga rechtsaf en volg deze weg 36 m	51.25 km	3:12
	Ga linksaf en volg deze weg 60 m	51.31 km	3:12
	Ga een flauwe bocht rechtsaf de Molendijk op en volg deze weg 432 m	51.74 km	3:13
	Ga rechtsaf en volg deze weg 23 m	51.76 km	3:13
	Molen d'Oranjeboom	51.76 km	3:13
	Volg de weg 23 m	51.79 km	3:14
	Ga rechtsaf de Molendijk op en volg deze weg 38 m	51.82 km	3:14
	Ga rechtsaf de Molendijk op en volg deze weg 340 m	52.16 km	3:15









#	Beschrijving	Afstand	Tijd
	81 (Molendijk, 3244AV Nieuwe-Tonge, Zuid-Holland, Nederland)	52.16 km	3:15
	Blijf 3 m op Zuiddijk	52.17 km	3:15
	Ga linksaf de Westdijk op en volg deze weg 817 m	52.98 km	3:18
	Ga rechtsaf de Duivenwaardsedijk op en volg deze weg 732 m	53.71 km	3:20
	Oudelandsedijk, 3244LG, Nieuwe-Tonge, Zuid-Holland, Nederland	53.71 km	3:20
	Blijf 8 m op Duivenwaardsedijk	53.72 km	3:20
	Ga linksaf de Sint Pietersweg op en volg deze weg 1.6 km	55.33 km	3:26
	Ga linksaf de Battenoord op en volg deze weg 341 m	55.67 km	3:27
	Ga rechtsaf en volg deze weg 70 m	55.74 km	3:28
	Ga een flauwe bocht linksaf en volg deze weg 103 m	55.84 km	3:28
	Battenoord 14, 3244LB, Nieuwe-Tonge, Zuid-Holland, Nederland	55.84 km	3:28
	Volg de weg 4 m	55.84 km	3:28
	Ga een scherpe bocht linksaf en volg deze weg 26 m	55.87 km	3:28
	Volg de weg 3.1 km	58.94 km	3:38
	Ga een scherpe bocht linksaf en volg deze weg 21 m	58.96 km	3:39
	Jachthaven, 3249BN, Herkingen, Zuid-Holland, Nederland	58.96 km	3:39
	Volg de weg 21 m	58.98 km	3:39
	Ga een flauwe bocht linksaf de Jachthaven op en volg deze weg 71 m	59.05 km	3:39



#	Beschrijving	Afstand	Tijd
	Ga een flauwe bocht rechtsaf en volg deze weg 13 m	59.06 km	3:39
	Volg de weg 322 m	59.38 km	3:41
	Volg de weg 56 m	59.44 km	3:41
	Herkingsezeedijk, 3249BZ, Herkingen, Zuid-Holland, Nederland	59.44 km	3:41
	Volg de weg 1.4 km	60.80 km	4:02
	N51.7108, E4.0612	60.80 km	4:02
	Volg de weg 1.5 km	62.29 km	4:24
	Ga een flauwe bocht rechtsaf en volg deze weg 74 m	62.36 km	4:25
	Ga een flauwe bocht linksaf de Herkingsezeedijk op en volg deze weg 814 m	63.17 km	4:28
	Ga een scherpe bocht linksaf en volg deze weg 219 m	63.39 km	4:28
	Ga een flauwe bocht rechtsaf en volg deze weg 881 m	64.27 km	4:31
	Ga een flauwe bocht linksaf en volg deze weg 489 m	64.76 km	4:33
	78 (Westdijk, 3247LM Dirksland, Zuid-Holland, Nederland)	68.11 km	4:46
	71 (Maanezeesegorsdijk, 3248LA Melissant, Zuid-Holland, Nederland)	68.14 km	4:47
	Ga rechtsaf en volg deze weg 13 m	68.15 km	4:47
	Ga een scherpe bocht linksaf de Bienenweg op en volg deze weg 265 m	68.42 km	4:48
	Ga linksaf en volg deze weg 10 m	68.42 km	4:48
	Ga rechtsaf en volg deze weg 1.9 km	70.30 km	4:54

#	Beschrijving	Afstand	Tijd
	Ga een flauwe bocht linksaf en volg deze weg 648 m	70.95 km	4:59
	N51.7476, E4.0213	70.95 km	4:59
	Volg de weg 648 m	71.59 km	5:04
	Ga een flauwe bocht rechtsaf en volg deze weg 1.2 km	72.79 km	5:08
	Ga een flauwe bocht rechtsaf en volg deze weg 677 m	73.47 km	5:10
	Ga linksaf en volg deze weg 10 m	73.48 km	5:10
	Ga rechtsaf en volg deze weg 1.9 km	75.39 km	5:17
	Ga linksaf en volg deze weg 3.6 km	78.95 km	5:29
	Ga een flauwe bocht linksaf en volg deze weg 1.9 km	80.83 km	5:35
	41 (Grote Zuidpoldersdijk, 3252LX Stellendam, Zuid-Holland, Nederland)	83.20 km	5:44
	59 (Jillesweg, 3253KA Ouddorp, Zuid-Holland, Nederland)	83.20 km	5:44
	58 (Stoofweg, 3253ET Ouddorp, Zuid-Holland, Nederland)	84.72 km	5:50
	Ga linksaf de Stoofweg op en volg deze weg 97 m	84.82 km	5:51
	Ga rechtsaf en volg deze weg 131 m	84.95 km	5:51
	Ga linksaf en volg deze weg 36 m	84.98 km	5:51
	Volg de weg 14 m	85.00 km	5:52
	Volg de weg 7 m	85.00 km	5:52
	Ga een flauwe bocht linksaf en volg deze weg 275 m	85.28 km	5:52

#	Beschrijving	Afstand	Tijd
	Ga linksaf de Bosweg op en volg deze weg 134 m	85.41 km	5:53
	Ga een flauwe bocht rechtsaf de Bosweg op en volg deze weg 269 m	85.68 km	5:54
	Bosweg 2, 3253XA, Ouddorp, Zuid- Holland, Nederland	85.68 km	5:54
	Blijf 26 m op Bosweg	85.70 km	5:54
	Ga linksaf de Smalle Einde op en volg deze weg 43 m	85.75 km	5:54
	Ga een flauwe bocht rechtsaf de Spaanseweg op en volg deze weg 115 m	85.86 km	5:55
	Ga rechtsaf en volg deze weg 112 m	85.97 km	5:55
	Achterweg 15, 3253AA, Ouddorp, Zuid- Holland, Nederland	85.97 km	5:55
	Blijf 130 m op Achterweg	86.10 km	5:56
	Ga linksaf de Raadhuisstraat op en volg deze weg 52 m	86.15 km	5:56
	Raadhuisstraat, 3253AN, Ouddorp, Zuid- Holland, Nederland	86.15 km	5:56
	Blijf 52 m op Raadhuisstraat	86.21 km	5:56
	Ga linksaf de Boompjes op en volg deze weg 71 m	86.28 km	5:56
	Ga linksaf de Hoenderdijk op en volg deze weg 55 m	86.33 km	5:56
	Ga rechtsaf de Weststraat op en volg deze weg 16 m	86.35 km	5:57
	Weststraat 23a, 3253AR, Ouddorp, Zuid- Holland, Nederland	86.35 km	5:57
	Blijf 88 m op Weststraat	86.43 km	5:57
	Ga rechtsaf de Dorpsweg op en volg deze weg 116 m	86.55 km	5:58

#	Beschrijving	Afstand	Tijd
	Ga linksaf de Dorpsweg op en volg deze weg 456 m	87.00 km	6:00
	Ga linksaf de Kelderweg op en volg deze weg 4 m	87.01 km	6:00
	Dorpsweg 39C, 3253AG, Ouddorp, Zuid-Holland, Nederland	87.01 km	6:00
	Blijf 4 m op Kelderweg	87.01 km	6:00
	Ga een flauwe bocht linksaf de Kelderweg op en volg deze weg 995 m	88.01 km	6:03
	Ga een flauwe bocht rechtsaf de Kelderweg op en volg deze weg 284 m	88.29 km	6:04
	Ga een scherpe bocht rechtsaf de Dijkstelweg op en volg deze weg 391 m	88.68 km	6:06
	De Bever Verhuur	88.68 km	6:06

[Route.nl](#) wenst je veel fietsplezier.

Graag zien we je terug voor één van onze andere [107192 gratis routes](#) op onze site!