

De Bever Route - cultureel rondje Kop...

Nederland | Zuid-Holland | Ouddorp | 36,41 km (ongeveer 2:08 u) | Fietsroute 737055



De Bever Route - cultureel rondje Kop van Goeree

Nederland | Zuid-Holland | Ouddorp | 36,41 km (ongeveer 2:08 u) | Fietsroute 737055

Veilig op pad

Onderstaande kaarten zijn te koop via de route.nl webshop.

Fietsatlas Nederland

€ 19.95 (1-5 dagen levertijd, gegarandeerd meest actuele kaart)

Alternatieve kaarten

[Fietskaart 15. Zuid-Holland-Zuid \(€ 8.99\)](https://shop.route.nl/fietskaart-15-zuid-holland-zuid.html)

(<https://shop.route.nl/fietskaart-15-zuid-holland-zuid.html>)

[Fietskaart 14. Zuid-Holland-Noord \(€ 8.99\)](https://shop.route.nl/fietskaart-14-zuid-holland-noord.html)

(<https://shop.route.nl/fietskaart-14-zuid-holland-noord.html>)

Genietmomenten



De Bever Verhuur

Dijkstelweg 12
3253 TB Ouddorp

+31 (0)187 68 91 00

info@debever.com
(<mailto:info@debever.com>)



<https://www.debever.com>
(<https://www.debever.com>)

Bezienswaardigheden



De Hoop
Molenweg
3253AM Goeree-
Overflakkee



<http://www.allemolens.nl>
(<http://www.allemolens.nl>)
De bekendste molensoort in Nederland. Windmolens werden niet alleen gebruikt om meel produceren van granen, maar ook voor de drooglegging van poldergebieden. Natuurzuivere energie. De beroemdste molens zijn te vinden in Kinderdijk, waarlijk als poldermodel opgesteld. Een must see!



Vuurtoren Westhoofd

Groenedijk
3253LE Goeree-
Overflakkee
De vuurtoren Westhoofd staat in de duinen bij de Groenedijk in Ouddorp. De 56 meter hoge toren is gebouwd tussen 1947 en

Routebeschrijving

#	Beschrijving	Afstand	Tijd
	De Bever Verhuur	0.00 km	0:00
	Blijf 642 m op Dijkstelweg	0.64 km	0:02
	Ga linksaf de Dijkstelweg op en volg deze weg 284 m	0.93 km	0:03
	Ga een flauwe bocht linksaf de Dijkstelweg op en volg deze weg 619 m	1.54 km	0:05
	Ga een flauwe bocht rechtsaf de Dijkstelweg op en volg deze weg 92 m	1.64 km	0:06
	Ga rechtsaf de Klarebeekweg op en volg deze weg 8 m	1.64 km	0:06
	Klarebeekweg, 3253LC, Ouddorp, Zuid-Holland, Nederland	1.64 km	0:06
	Blijf 4 m op Klarebeekweg	1.65 km	0:06
	Ga een flauwe bocht rechtsaf de Klarebeekweg op en volg deze weg 822 m	2.47 km	0:09
	Ga rechtsaf de Langedijk op en volg deze weg 206 m	2.67 km	0:10

#	Beschrijving	Afstand	Tijd
	Ga een flauwe bocht linksaf de Langedijk op en volg deze weg 463 m	3.14 km	0:11
	Blijf 867 m op Lange Dyk	4.00 km	0:14
	Ga een flauwe bocht linksaf en volg deze weg 113 m	4.12 km	0:15
	Ga een flauwe bocht linksaf en volg deze weg 10 m	4.13 km	0:15
	de Duinen 473, 3253MR, Ouddorp, Zuid-Holland, Nederland	4.13 km	0:15
	Volg de weg 10 m	4.14 km	0:15
	Ga rechtsaf en volg deze weg 10 m	4.14 km	0:15
	Ga een flauwe bocht rechtsaf en volg deze weg 1.3 km	5.47 km	0:19
	Ga een flauwe bocht linksaf de Groenedijk op en volg deze weg 1.5 km	6.97 km	0:24
	Ga een flauwe bocht rechtsaf de Westhoofdduinpad op en volg deze weg 48 m	7.02 km	0:25
	Vuurtoren Westhoofd	7.02 km	0:25
	Blijf 48 m op Westhoofdduinpad	7.06 km	0:26
	Ga een scherpe bocht rechtsaf de Groenedijk op en volg deze weg 8 m	7.07 km	0:26
	Volg de weg 891 m	7.96 km	0:29
	Ga rechtsaf de Vrijheidsweg op en volg deze weg 126 m	8.09 km	0:30
	Ga een flauwe bocht linksaf de West Nieuwlandseweg op en volg deze weg 19 m	8.11 km	0:30
	West Nieuwlandseweg 14-26, 3253LW, Ouddorp, Zuid-Holland, Nederland	8.11 km	0:30
	Blijf 721 m op West Nieuwlandseweg	8.83 km	0:32
	Ga rechtsaf en volg deze weg 20 m	8.84 km	0:33


1950. De toren is bemand en niet geopend voor publiek.


Aangeboden door


Kees, Zuid-Holland


Praktische informatie

Dichtstbijzijnde locaties

 Parkeerplaats centrum
Duinkerkerweg
3253AS Goeree-Overflakkee

 Parkeerplaats
Wilhelminaweg
3253BW Goeree-Overflakkee

 VVV Ouddorp aan Zee
Bosweg
3253XA Goeree-Overflakkee

 0187 68 17 89

 info@vvv-ouddorpaanze.nl
(<mailto:info@vvv-ouddorpaanze.nl>)

 <http://www.vvzeeland.nl>
(<http://www.vvzeeland.nl>)











#	Beschrijving	Afstand	Tijd
	Ga een flauwe bocht rechtsaf en volg deze weg 1.0 km	9.89 km	0:36
	Ga rechtsaf en volg deze weg 124 m	10.01 km	0:37
	Oudelandseweg 100, 3253LP, Ouddorp, Zuid-Holland, Nederland	10.01 km	0:37
	Volg de weg 167 m	10.18 km	0:37
	Ga rechtsaf en volg deze weg 7 m	10.18 km	0:37
	Ga linksaf en volg deze weg 433 m	10.62 km	0:39
	Ga rechtsaf en volg deze weg 73 m	10.69 km	0:39
	Ga linksaf en volg deze weg 213 m	10.90 km	0:40
	Ga rechtsaf en volg deze weg 175 m	11.08 km	0:40
	G.C. Schellingerweg, 3253MD, Ouddorp, Zuid-Holland, Nederland	11.08 km	0:40
	Volg de weg 8 m	11.08 km	0:40
	Ga linksaf de G.C. Schellingerweg op en volg deze weg 213 m	11.30 km	0:41
	Ga linksaf de G.C. Schellingerweg op en volg deze weg 387 m	11.68 km	0:42
	Ga een flauwe bocht linksaf en volg deze weg 280 m	11.96 km	0:43
	Ga een scherpe bocht rechtsaf de De Eco Punt op en volg deze weg 174 m	12.14 km	0:44
	Ga linksaf de De Eco Punt op en volg deze weg 254 m	12.39 km	0:45
	Ga rechtsaf de De Eco Punt op en volg deze weg 20 m	12.41 km	0:45
	Blijf 57 m op De Eco Punt	12.46 km	0:45

Scan mij



















met de route.nl app en de route wordt geopend op je smartphone. Heb je de app nog niet? Ga dan naar: www.route.nl/app/download



#	Beschrijving	Afstand	Tijd
	Ga rechtsaf de De Eco Punt op en volg deze weg 58 m	12.52 km	0:46
	De Eco Punt 1, 3253ML, Ouddorp, Zuid-Holland, Nederland	12.52 km	0:46
	Blijf 58 m op De Eco Punt	12.58 km	0:46
	Ga linksaf de De Eco Punt op en volg deze weg 26 m	12.60 km	0:47
	Blijf 55 m op De Eco Punt	12.66 km	0:47
	Ga rechtsaf de De Eco Punt op en volg deze weg 808 m	13.47 km	0:50
	De Eco Punt 53a, 3253ML, Ouddorp, Zuid-Holland, Nederland	13.47 km	0:50
	Blijf 1 m op De Eco Punt	13.47 km	0:50
	Ga rechtsaf en volg deze weg 286 m	13.75 km	0:51
	Ga rechtsaf en volg deze weg 733 m	14.48 km	0:53
	Ga een flauwe bocht rechtsaf de Blomweg op en volg deze weg 1.7 km	16.18 km	0:59
	Ga een flauwe bocht linksaf en volg deze weg 36 m	16.22 km	1:00
	Volg de weg 1.8 km	18.06 km	1:09
	Volg de weg 2 m	18.07 km	1:09
	Ga een flauwe bocht rechtsaf en volg deze weg 16 m	18.08 km	1:09
	Ga een flauwe bocht linksaf en volg deze weg 188 m	18.27 km	1:10
	Ga een flauwe bocht rechtsaf de Ouddorpse haven op en volg deze weg 14 m	18.28 km	1:10
	Ga een flauwe bocht linksaf de Ouddorpse haven op en volg deze weg 902 m	19.18 km	1:14

#	Beschrijving	Afstand	Tijd
	Ga rechtsaf de Zuidweg op en volg deze weg 1.8 km	21.02 km	1:20
	Ga een flauwe bocht rechtsaf en volg deze weg 130 m	21.15 km	1:21
	Ga een flauwe bocht linksaf en volg deze weg 89 m	21.24 km	1:21
	Ga een flauwe bocht linksaf en volg deze weg 118 m	21.35 km	1:22
	Ga een flauwe bocht rechtsaf en volg deze weg 38 m	21.39 km	1:22
	Ga een flauwe bocht linksaf en volg deze weg 142 m	21.53 km	1:22
	Ga rechtsaf de Kortewegje op en volg deze weg 3 m	21.54 km	1:22
	Oude Westerloosedijk, 3252LP, Goedereede, Zuid-Holland, Nederland	21.54 km	1:22
	Blijf 3 m op Kortewegje	21.54 km	1:22
	Ga rechtsaf de Oude Westerloosedijk op en volg deze weg 1.3 km	22.84 km	1:27
	Ga rechtsaf en volg deze weg 157 m	23.00 km	1:28
	Ga linksaf en volg deze weg 16 m	23.01 km	1:28
	Ga rechtsaf de Tramlijnweg op en volg deze weg 60 m	23.07 km	1:28
	Ga linksaf de Bekaf op en volg deze weg 351 m	23.42 km	1:29
	Ga linksaf de De Pad op en volg deze weg 3 m	23.42 km	1:29
	De Pad, 3252CA, Goedereede, Zuid-Holland, Nederland	23.42 km	1:29
	Blijf 3 m op De Pad	23.43 km	1:29
	Ga linksaf de Zuidzijde Haven op en volg deze weg 39 m	23.47 km	1:30

#	Beschrijving	Afstand	Tijd
	Ga linksaf de Markt op en volg deze weg 178 m	23.64 km	1:30
	Ga linksaf de Nieuwstraat op en volg deze weg 3 m	23.65 km	1:30
	Pieterstraat 51, 3252BK, Goedereede, Zuid-Holland, Nederland	23.65 km	1:30
	Blijf 121 m op Nieuwstraat	23.77 km	1:31
	Ga linksaf de Goereeseweg op en volg deze weg 1.3 km	25.03 km	1:35
	Ga rechtsaf de Hondsweg op en volg deze weg 265 m	25.30 km	1:36
	Ga linksaf de Oostdijkseweg op en volg deze weg 6 m	25.30 km	1:36
	67 (Oostdijkseweg, 3252LL Goedereede, Zuid-Holland, Nederland)	25.32 km	1:36
	63 (Middelduinpad, 3252LT Goedereede, Zuid-Holland, Nederland)	27.30 km	1:44
	55 (Vrijheidsweg, 3253MS Ouddorp, Zuid- Holland, Nederland)	31.24 km	1:59
	Ga rechtsaf de Oosterduinpad op en volg deze weg 240 m	31.48 km	2:00
	Ga linksaf en volg deze weg 113 m	31.59 km	2:01
	Ga een flauwe bocht rechtsaf de Prins Hendrikweg op en volg deze weg 825 m	32.41 km	2:03
	Ga linksaf de Prins Hendrikweg op en volg deze weg 106 m	32.52 km	2:04
	Volg de weg 349 m	32.87 km	2:05
	Ga een flauwe bocht rechtsaf de Klinkerweg op en volg deze weg 7 m	32.87 km	2:05
	Jonkerstee 23B, 3253CE, Ouddorp, Zuid- Holland, Nederland	32.87 km	2:05
	Blijf 82 m op Klinkerweg	32.96 km	2:05

#	Beschrijving	Afstand	Tijd
	Ga rechtsaf de Vijverweg op en volg deze weg 434 m	33.39 km	2:07
	Ga rechtsaf de Hofdijksweg op en volg deze weg 108 m	33.50 km	2:07
	Ga linksaf en volg deze weg 166 m	33.66 km	2:08
	Hofdijksweg 34, 3253KB, Ouddorp, Zuid-Holland, Nederland	33.66 km	2:08
	Volg de weg 166 m	33.83 km	2:09
	Ga linksaf de Hofdijksweg op en volg deze weg 174 m	34.00 km	2:09
	Ga een flauwe bocht rechtsaf en volg deze weg 100 m	34.10 km	2:10
	Blijf 213 m op Hofdijksweg	34.31 km	2:10
	Neem afslag 3 op de rotonde naar Hofdijksweg	34.72 km	2:12
	Ga rechtsaf de Stationsweg op en volg deze weg 2 m	34.72 km	2:12
	57 (Stationsweg, 3253AP Ouddorp, Zuid-Holland, Nederland)	34.72 km	2:12
	Blijf 179 m op Stationsweg	34.90 km	2:12
	Ga linksaf de Boompjes op en volg deze weg 71 m	34.97 km	2:13
	Ga een scherpe bocht rechtsaf de Molenblok op en volg deze weg 328 m	35.29 km	2:14
	Ga linksaf de Molenweg op en volg deze weg 59 m	35.35 km	2:14
	Ga rechtsaf de Marijkeweg op en volg deze weg 40 m	35.39 km	2:14
	De Hoop	35.39 km	2:14
	Blijf 40 m op Marijkeweg	35.43 km	2:14

#	Beschrijving	Afstand	Tijd
	Ga rechtsaf de Molenweg op en volg deze weg 262 m	35.69 km	2:15
	Ga een flauwe bocht rechtsaf de Bokweg op en volg deze weg 365 m	36.06 km	2:17
	Ga een flauwe bocht linksaf de Dijkstelweg op en volg deze weg 352 m	36.41 km	2:18
	De Bever Verhuur	36.41 km	2:18

Route.nl wenst je veel fietsplezier.

Graag zien we je terug voor één van onze andere 107192 gratis routes op onze site!